Reglement 2021

Update: 02/02/2021

Die 20. "Snow-Rallye" findet statt am Samstag den 06. Februar 2021.

Es handelt sich hierbei um eine reine Orientierungsveranstaltung. Die Idealstrecke ist anhand der vorgegebenen Routenbeschreibung und Aufgabenstellungen zu finden. Die Straßenverkehrsordnung ist strikt einzuhalten.
Die Teilnehmer müssen vor dem Start einen Haftungsausschluss unterzeichnen.
Als VERBOTEN GELTEN: Straßen welche mit folgenden Schildern auf der rechten Seite in Fahrtrichtung gekennzeichnet sind gelten als verboten:

*

Sackgassen gelten nicht als verboten

Alle diese Straßen sen sowie Feldwege und private Einfahrten sind als Mauer zu betrachten und sind nicht im Roadbook vermerkt, außer sie dienen zur Orientierung oder müssen gefahren werden.

VERBOTEN bei SCHNEE–EIS–TAUWETTER (en cas d'enneigement et de verglas) dürfen nicht gefahren werden, *
auch nicht sollte kein Schnee liegen oder Glätte vorhanden sein.

*

\+ Die jeweilige Erlaubnis endet bei der nächsten Angabe (Karte oder Topozeichen) Außer wenn im ROADBOOK durch ein OK erlaubt ist.

Ein schriftlicher BRIEFING „LAST MINUTE" wird am Start ausgehändigt

Bei der „Snowrallye" ist es nicht erlaubt sich zu kreuzen oder sich entgegenzufahren

Verboten sich entgegenfahren verboten Ausnahme Grüner Strich

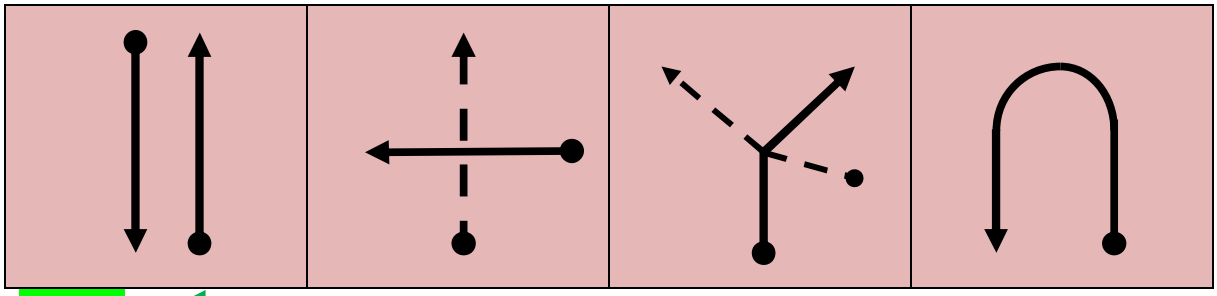

Erlaubt Grüner Strich sich entgegenfahren erlaubt

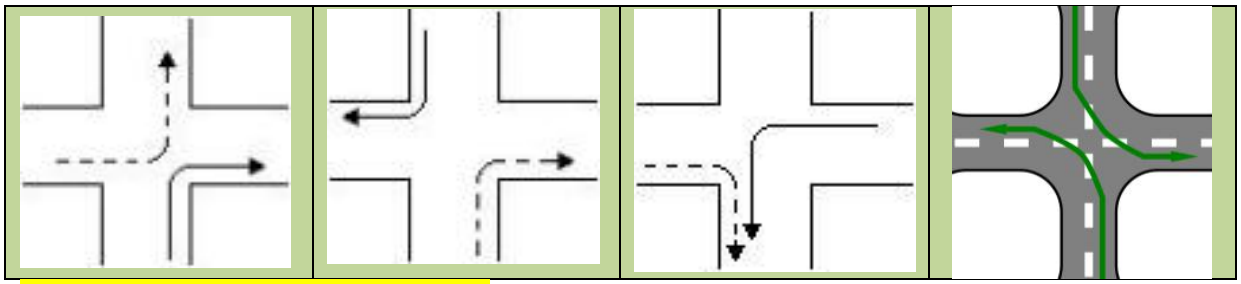

EXPERT + TOURING TOPO Beispiele

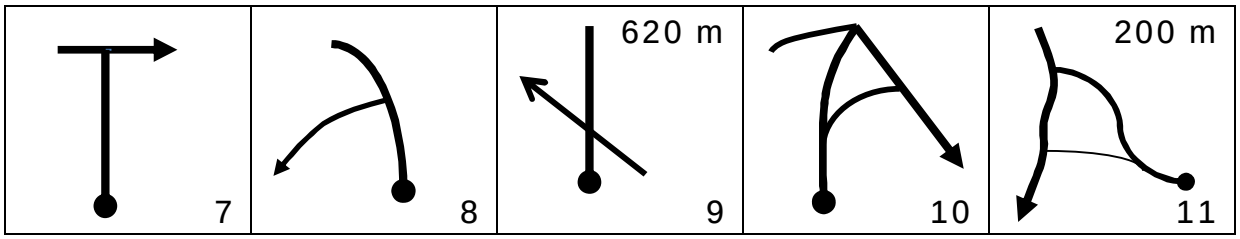

TOPO – CHINESENZEICHEN... Zu fahren ist vom Punkt zum Pfeil auf dem kürzesten Weg.
Die eventuelle angegebene Meterzahl im Topo-Feld oben rechts betrifft die Distanz ab dem letzten Topozeichen, die Nummer unten rechts die Reihenfolge .

Kombi-Chinesenzeichen

Zu fahren ist auf dem kürzesten Weg vom Punkt zum nächsten Pfeil, zum nächsten Punkt... zum nächsten noch nicht gefahrenen Pfeil.

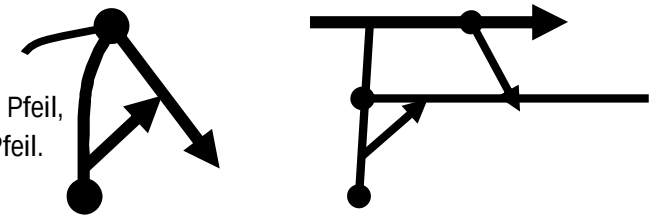

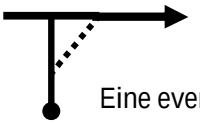

Eine eventuelle angegebene Feldweg-Abkürzung ist zu fahren

Eine Angabe oder Richtungsschild

muss mit allen Angaben übereinstimmen (Richtung, Kilometerangabe, Rechtschreibung). Um auf die nächste Angabe/Aufgabe/Situation (Topo, Schild, usw) zu treffen folgen Sie der Strasse oder Weg, ohne Richtungswechsel, auf dem Sie sich befinden.

Nicht in die angegebene Richtung fahren

Gesperrte Straßen

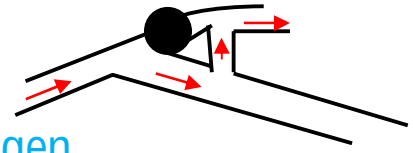

Die literarischen Angaben Katalog der Abkürzungen

XL Kreuzung nach links XR Kreuzung nach rechts XG Kreuzung geradeaus

TL T nach links TR T nach rechts

LA Erste Straße links abbiegen RA Erste Straße rechts abbiegen

RL Rechts liegenlassen LL Links liegenlassen

YL Gabelung links YR Gabelung rechts

AHB Auf der Hauptstraße bleiben

S = Süden N = Norden W = Westen O = Osten (F) = Feldweg

TL =

YR =

RL (F) =

System Uhrzeiger

= 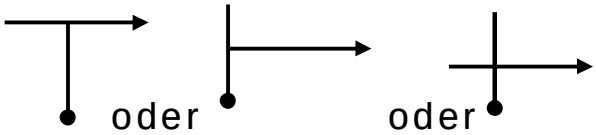

DURCHFAHRTSKONTROLLEN (DK) 5 verschiedene

sämtliche Kontrollen (DK) befinden sich auf der rechten Seite in Fahrtrichtung.

Eine DK ist unverzüglich mit einem nicht löschbaren Kugelschreiber oder Filzstift in die Bordkarte einzutragen. Unleserlich wird nicht gewertet. Durchgestrichene oder verbesserte Eintragungen werden als falsche Kontrolle gewertet.

1) Clubkontrollen: Schwarze Buchstaben/ Ziffern auf gelbem Grund U 28

XX aufpassen Straßenschäden oder Gefahr… Eintrag in Ihre Bordkarte nicht vergessen

2) rote Fahne Es gibt keine bemannten Stempellkontrollen

Rote Fahne = Organisation Etappenziel

3) Gelbe Fahne = Stempelkontrolle:

Den Stempel tragen Sie selbst in Ihre Bordkarte ein (Stempelkissen nicht vergessen)

4) Sie kleben ein Aufkleber bei jedem in Ihre Bordkarte. Die Aufkleber werden Ihnen am Start ausgehändigt.

5) gelbe Orts-Eingangsschilder in Luxemburg

= LI

Jeweils die 2 ersten Buchstaben als Kontrolle in Ihre Bordkarte eintragen

6) R = RETOUR (Wende-Kontrolle)… Sie notieren die Kontrolle auf Ihre Bordkarte und fahren wieder zurück und berechnen Ihre Strecke neu. NUR FÜR EXPERTEN

ERV = virtuelle Gleichmässigkeits-Etappe

Die virtuelle Gleichmäßigkeitsprüfung (ERV) TOURING (2) EXPERTEN (3) beginnt und endet an einer genau definierten Stelle im Roadbook.

Beispiel: Eingangsschild

-

ERV = 44 Ø

- Nullen sie ihren Tripmaster oder Tageskilometerzähler am Start der ERV
- am Ende der Etappe (ERV) rechnen Sie anhand der gefahrenen Kilometer, laut vorgegebener Durchschnittsgeschwindigkeit (44km/st) die Idealzeit aus.

Formel: Beispiel ERV 44 Ø Durchschnitt 15,7 KM : Durchschnitt x 60 = Minuten

Rechnung: 15,7 : 44 X 60 = 21,409086 Minuten 0,409 Minuten x 60 = 24,54 Sekunden

Idealzeit = 21' 25''

Kontrolle (fehlend oder falsch) 5 Pkt - virtuelle Sekunde in ERV = 0,1 Punkt – pro ERV MAX 20 P

Die Punkte werden NICHT multipliziert mit der Erstzulassung Ihres Fahrzeuges da die zuständige bemannte Kontrolle wegen Corona ausfällt:

EXPERTEN + TOURING (TOPO) - (KARTEN)

„TOPO DROIT“ Chinesenzeichen ohne Orientierung sind mit ■ gekennzeichnet.

Ein «TOPO-DROIT» setzt sich zusammen aus vertikalen und horizontalen Linien

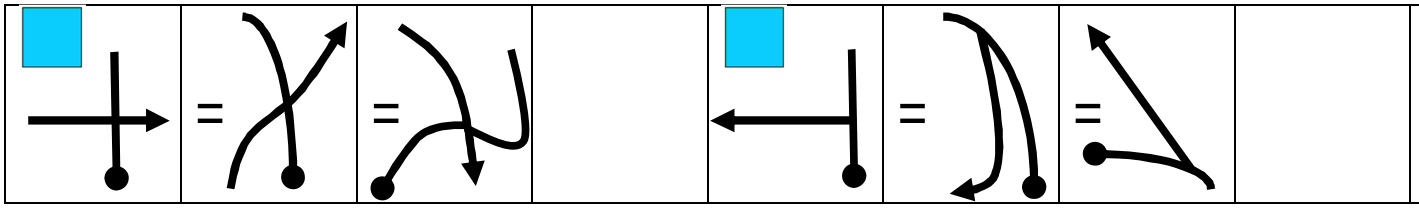

Karten

Gezeichnete Landkarte (TOURING) (1:10000) (1:25.000) (1:50000)

Die Strecke ist teilweise mit roten Strich(en) vorgegeben.

Ein roter Strich oder Pfeil (Karte oder Topo) muss in einem Stück von Anfang bis Ende komplett abgefahren werden ohne diesen zu verlassen. Zu fahren ist auf dem kürzesten Weg von Angabe zu Angabe in der richtigen Reihenfolge.

Ein roter Strich darf nur einmal komplett abgefahren werden.

Die Karte oder Topo ist massgebend

Zu fahren sind die Verbindungen der verschiedenen Angaben auf dem kürzesten Weg laut Karte und nur auf Straßen und Wege mit doppelten Linien oder Striche

Zu fahren ist immer der kürzester Weg von Angabe zu Angabe

AUSNAHME roter PUNKT ● = zweitkürzester Weg (Karte-Topo-Text)

Ein roter Punkt ● darf nur einmal angefahren werden

System FISCHGRETE

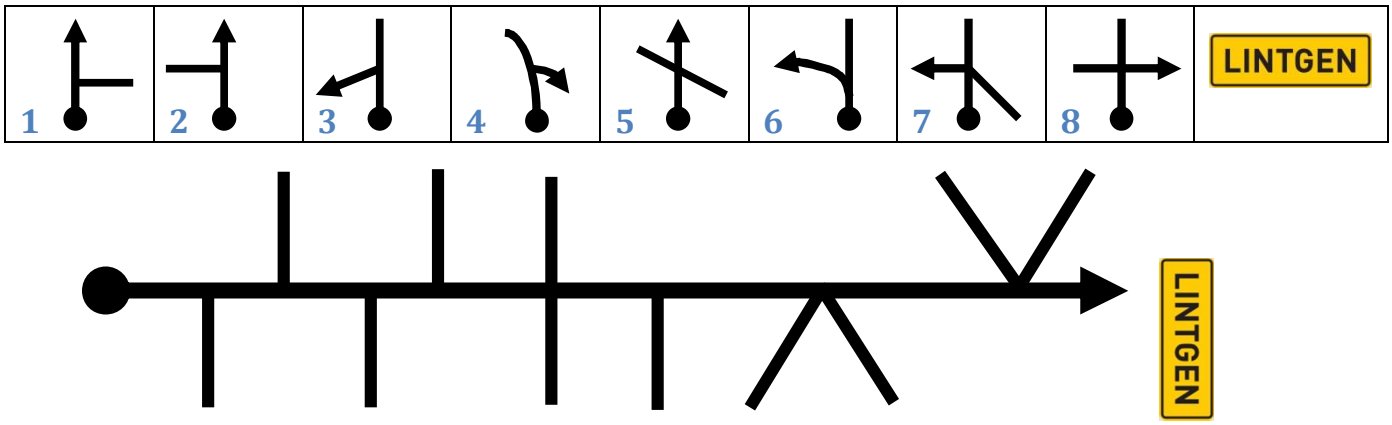

System T

1) Ein T muss vollständig abgefahren werden bevor die nächste Angabe in Angriff genommen wird. 2) Es ist untersagt den obersten Balken eines T 's in einem Male abzufahren.

EXPERTEN Da es nicht erlaubt ist sich zu kreuzen beziehungsweise entgegenzufahren, sind die entsprechenden Straßen bei Wiederholung im Topo (Chinesenzeichen), Fischgräte nicht mehr angegeben.

System XO O = VORGEGEBENE RICHTUNG X = NICHT FAHREN

OX = RL oder TL oder LA XO = LL oder TR oder RA

XOX = KG XXO = KR OXX = KL

= XO XX0 OX

System digitaler Uhrzeiger =

6 > 3 oder 6 > 15 oder

18 > 15 oder 18 > 3

Die gesetzlichen COVID-19 Hygiene Richtlinien sind während der ganzen Snow-Rallye einzuhalten

Papierabnahme 4 Minuten vor Ihrer Startzeit

Der Ort startParking **wird Ihnen im Briefing per Email… mitgeteilt am 1. Februar** **START NICHT BEI** Esso

startParking **Roadbook 2 Min vor Ihrer Startzeit**

Respektieren Sie bitte den Zeitplan …

Merci et Bonne Chance

JPS Team